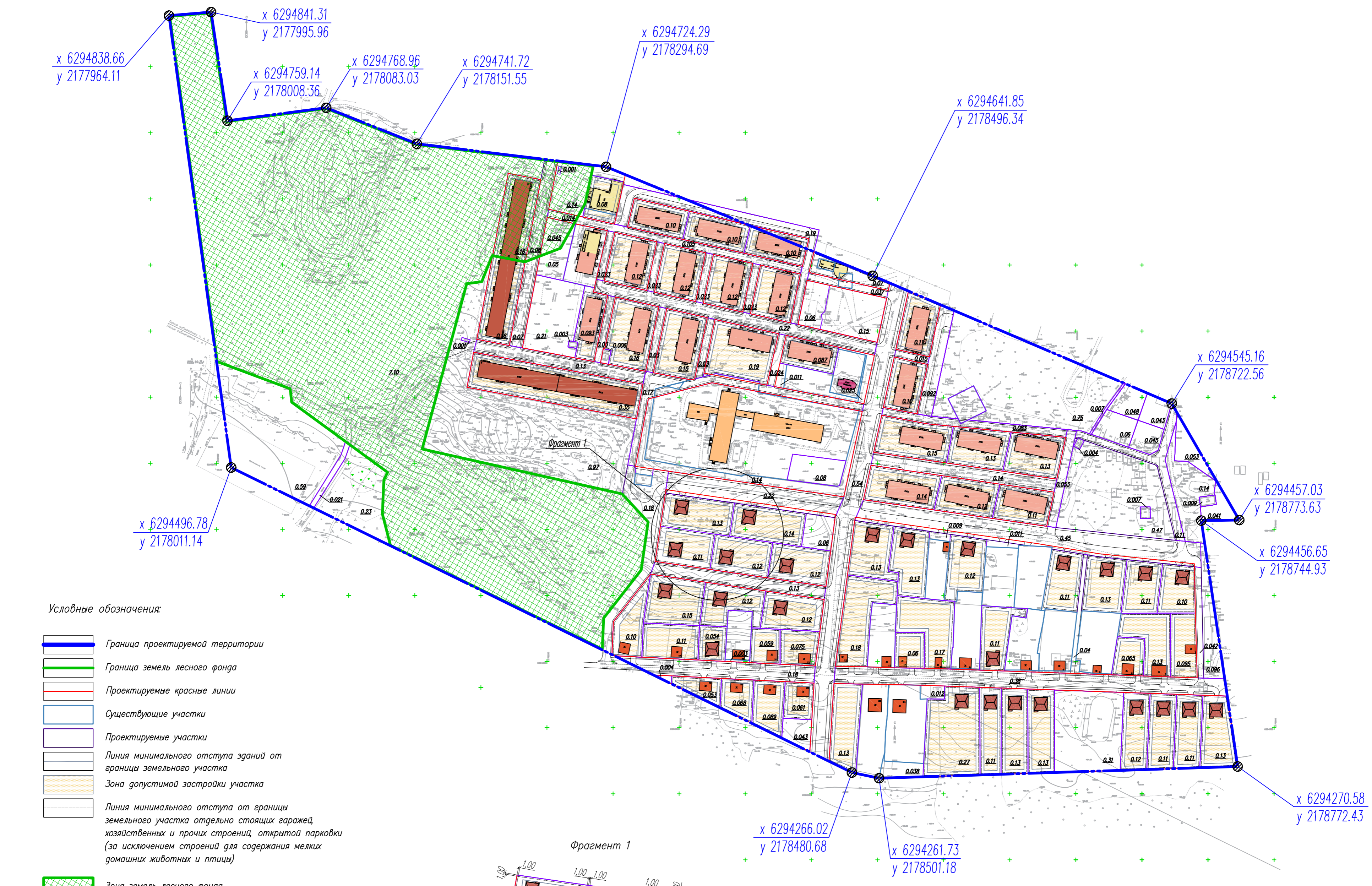
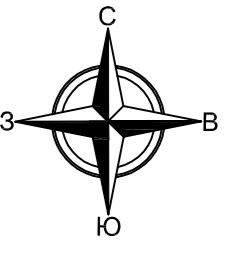


Зона для допустимого размещения зданий, строений и сооружений



Условные обозначения:

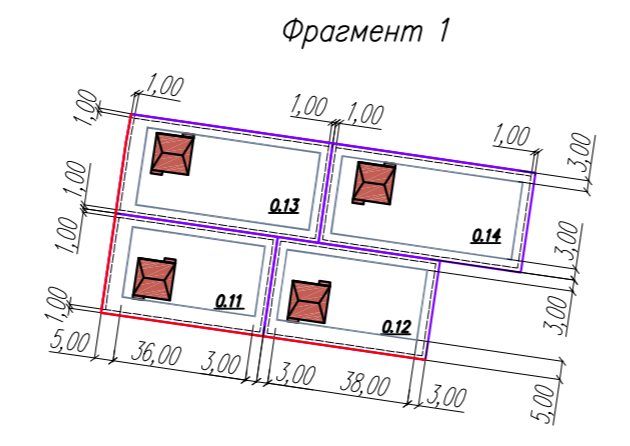
- Граница проектируемой территории
- Граница земель лесного фонда
- Проектируемые красные линии
- Существующие участки
- Проектируемые участки
- Линия минимального отступа зданий от границы земельного участка
- Зона допустимой застройки участка
- Линия минимального отступа от границы земельного участка отдельно стоящих гаражей, хозяйственных и прочих строений, открытой парковки (за исключением строений для содержания мелких домашних животных и птицы)

Зона земель лесного фонда

x 6294270.58
y 2178772.43 Координаты границы проектируемого участка

012 Номер проектируемого участка

012 Площадь проектируемых участков, га



36/18-ПТ-2				
Проект планировки и проект межевания в составе территории				
настроительного квартала 37.18.070103				
Изм.	Код	Лист	Норм	Дата
Разработал	Кубишкина			08.18
Обосновывающая часть			страниц	листо
			0	7
ГП	Автандж	08.18	ООО СКБ "Проект"	
Исполн	Кубишкина	08.18	г.Иваново	